

# Systemanforderungen für **cosymap**<sup>®</sup>

**Gilt für:** cosymap 30-Tage, cosymap Basic, cosymap Teamwork, cosymap Teamwork Enterprise

## Installationsvoraussetzungen

### Betriebssystem

- Windows<sup>®</sup> 7 64Bit
- Windows<sup>®</sup> 8.1 64Bit
- Windows<sup>®</sup> Server 2008 R2 64Bit (**empfohlen**)
- Windows<sup>®</sup> Server 2012 64Bit (**empfohlen**)

### Administratorrechte

Alle Installationsvorgänge müssen mit Windows-Administratorrechten durchgeführt werden.

### Hardware

Komponente	cosymap 30 Tage	cosymap Basic	cosymap Teamwork	cosymap Teamwork Enterprise
Computer und Prozessor	2 GHz	2 GHz	3 GHz quad core	ab 3 GHz quad core
Arbeitsspeicher (RAM)	4 GB	4 GB	8 GB	16 GB
Festplatte	2 GB	2 GB	2 GB	2 GB

**WICHTIG: Es darf noch kein Webserver installiert sein (Port 80 muss frei sein).**

Die Standard cosymap Installation installiert den Webserver von Apache. Dieser benötigt einen freien Port 80. Falls Sie cosymap dennoch mit einem bereits installierten Webserver installieren möchten, dann wenden Sie sich bitte an unseren [Support](#).

## Zusätzliche Voraussetzungen bei cosymap Erweiterungen

cosymap Erweiterung	Zusätzliche Anforderung
Adress-Suche Deutschland Offline	Zusätzlich 7GB Festplattenspeicher
OpenStreetMap-Karte Deutschland Offline	Zusätzlich 120GB Festplattenspeicher* *Speicherangabe bezieht sich auf den aktuellen Datenumfang vom 06/2014 der OpenStreetmap-Daten und für folgende Zoomstufen: 1:2.000.000, 1:1.000.000, 1:500.000, 1:250.000, 1:100.000, 1:50.000, 1:25.000, 1:10.000, 1:5.000
Unbegrenzt Adressen Deutschlands geocodieren	Zusätzlich 15GB Festplattenspeicher* *Speicherangabe bezieht sich auf den aktuellen Adress-Datenumfang vom 11/2014 und schließt die Installation einer PostgreSQL Datenbank ein.

## Voraussetzungen für den Betrieb

### Web-Client

#### Browser

Sie könne alle beliebten Webbrowser (Firefox, Google Chrome, Opera, Internet Explorer, Safari) für cosymap benutzen.

Unser Empfehlung: Mozilla Firefox®



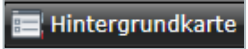


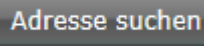

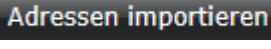

Minimale Bildschirmauflösung:

1280 × 1024 ▼



Für die vollständige Funktionalität von cosymap, ist eine permanente Internetverbindung notwendig.

Übersicht über cosymap Funktionen, die eine Internetverbindung benötigen

Cosymap Funktionen	Internet notwendig	Besonderheiten
		Bei den cosymap Lizenzen „Teamwork“ und „Teamwork Enterprise“ kann die OpenStreetMap-Karte in Form von Tile-Cache-Dateien zum Offline-Betrieb geliefert werden
<b>Eigene Hintergrundkarte</b>		Sofern die Ressourcen lokal oder im Intranet gespeichert sind
		Bei den cosymap Lizenzen „Teamwork“ und „Teamwork Enterprise“ können die Ressourcendateien zur <i>Adressen Suche</i> und für die Geokodierfunktion in <i>Adressen importieren</i> für den Offline-Betrieb geliefert werden.
		



Zum hochauflösenden und maßstäblichen Drucken wird Acrobat Reader z.B. als Browser Plug-In benötigt.



In den Browser-Einstellungen Cookies, Scripting bzw. Java Script aktivieren. Popublocker sollten für die URL der Webanwendung ausgeschaltet sein.

[Wie Sie JavaScript in Ihrem Browser aktivieren](#)

## Optional: MapGuide Maestro (für professionelle GIS Administration)

### MapGuide Maestro 6.x

Für die Installation des MapGuide Maestro ist ein .NET Framework min. Version 4 Voraussetzung.

HINWEIS: nur in Englisch verfügbar

[Hier geht's zur Webseite zum Herunterladen des MapGuide Maestro](#)